

**Žiadosť o kúpu nehnuteľného majetku vo vlastníctve Mesta Ružomberok
(pre fyzické osoby - nepodnikateľov)**

MESTSKÝ ÚRAD V RUŽOMBERKU	
Dátum: 12. 02. 2021	
Číslo záznamy: 3932/2021	Číslo spisu:
Prílohy/lišty:	Vybavuje:

Mesto Ružomberok
Mestský úrad Ružomberok
Námestie A. Hlinku 1
034 01 Ružomberok

✓ Ružomberok, dňa 12.2.2021

VEC: Žiadosť o KÚPU nehnuteľnosti

Žiadateľ:

Meno a priezvisko, titul: HROŠ KLEIN, Mgr. rodený/á, KLEIN

dátum narodenia: rodné číslo:

trvalé bydlisko:

občan: SR, tel. kontakt: e-mail. kontakt:

adresa pre doručovanie* /žiadateľ vyplní, ak je adresa iná ako adresa trvalého bydliska/

SPOLU S MAJZELKOU TEREZIOU KLEINOVOU P. KRAKOVSKA

týmto žiada Mesto Ružomberok o uzatvorenie kúpnej zmluvy na nasledujúcu:

Nehnutelnosť*: POZEMOK ZADISŤAVÝ NA LV 4101

PARCELA KDC 4301/2 KU. RUŽOMBEROK

VO VLASTNICTVE MESTA RUŽOMBEROK

*(označenie a popis nehnuteľnosti – pozemok, stavba, byt/nebytový priestor, rozostavaná stavba/byt/nebytový priestor podľa údajov zapísaných v katastri nehnuteľností – t. j. číslo listu vlastníctva, parc. č. registra „E“ alebo registra „C“, výmera v m², druh pozemku, pri stavbe jej súpisné číslo, požadovanú plochu a podobne),

a to za účelom: ZA ÚČELOM VÝSTAVBY GARáže

(Žiadateľ uvedie účel, na ktorý sa bude predmet kúpy - nehnuteľnosť podľa zmluvy ďalej užívať)

Zdôvodnenie žiadosti: SVOJU ŽIADOSŤ ODŮODNÁVAM
TYM, ŽE ŽADODU ZIEŠEYIA PARKOVACEJ POUTIKY
V MESTE RBK - SIDLISKO BAVICLE VLASTIME BYT
NA I. HOUDEKA 49 A ČACELI BYSME POSTAVIL GARAZ NA PREDMETY
POSERKU, KTORÝ DLHODOBO VIEJE VYUŽIVADŤ ANI KVALITIVNĚ

Prehlásenia žiadateľa:

Žiadateľ týmto udeľuje Mestu Ružomberok **súhlas** so spracovaním, zhromažďovaním, zaznamenávaním a uchovávaním jeho osobných údajov uvedených v tejto žiadosti, prípadne a jej prílohách podľa zákona č. 18/2018 Z. z. o ochrane osobných údajov a o zmene a doplnení niektorých zákonov, pre účely spracovania kúpnej zmluvy.

Žiadateľ za účelom kúpy nehnuteľnosti od Mesta Ružomberok, Nám. A. Hlinku 1, 034 01 Ružomberok, IČO: 00 315 737 ako predávajúcim v súlade so Zásadami hospodárenia a nakladania s majetkom Mesta Ružomberok týmto

čestne vyhlasuje,

že ku dňu podania tejto žiadosti nemá voči Mestu Ružomberok ani voči osobám, zriadeným alebo založeným mestom žiadne peňažné ani nepeňažné záväzky po lehote splatnosti. Pravdivosť všetkých uvedených skutočností súčasne potvrdzuje svojím podpisom.

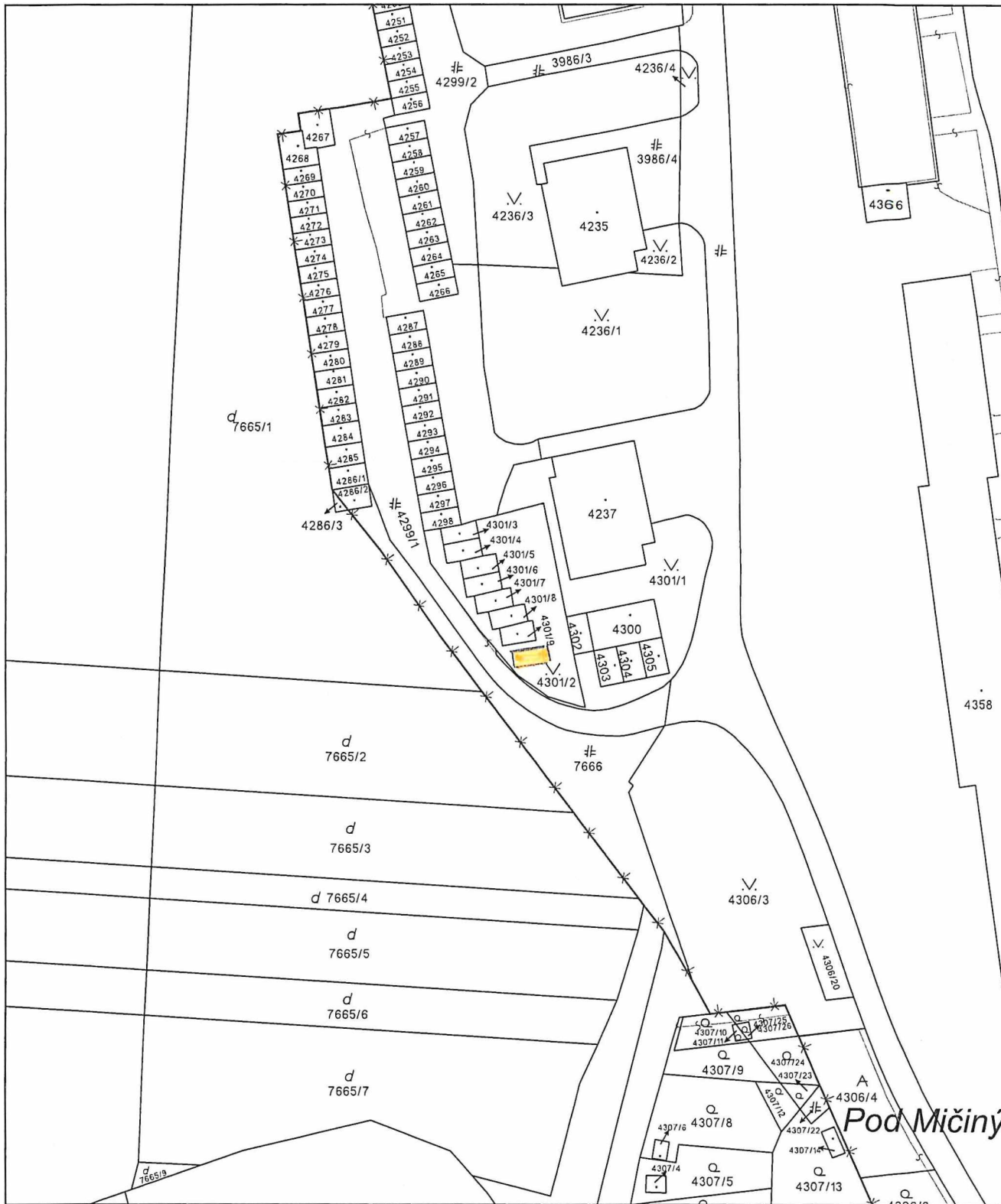
Tučnou kurzívou označený údaj je povinný.

.....
podpis žiadateľa


Prílohy:

Žiadateľ priloží ku žiadosti snímku z katastrálnej mapy, v ktorej vyznačí požadovanú kúpu. Snímku je možné bezplatne si stiahnuť na www.katasterportal.sk alebo na www.ruzomberok.sk – gisplan.

Poznámka: V prípade žiadosti o kúpu len časti pozemku bude potrebné pre účely predloženia žiadosti na rokovanie Mestského zastupiteľstva Ružomberok, aby žiadateľ vypracoval návrh geometrického plánu na vlastné náklady, ktorým sa odčlení časť pozemku uvedená v žiadosti. Pre účely spracovania materiálu bude v niektorých prípadoch potrebné, aby si žiadateľ zabezpečil ocenenie nehnuteľnosti znaleckým posudkom. Mesto Ružomberok v prípade schválenia i neschválenia predaja pozemku mestským zastupiteľstvom, náklady žiadateľovi na tieto podklady neuhrádza. Po predložení geometrického plánu overeného príslušným katastrálnym úradom v potrebnom počte rovnopisov (najmenej 2kusy) a znaleckého posudku Oddeleniu právnych služieb Mestského úradu Ružomberok, bude predmetná žiadosť predložená Mestskému zastupiteľstvu Ružomberok. Či budú tieto podklady potrebné, si vopred odkonzultujte ešte pred ich objednaním s pracovníkmi Oddelenia právnych služieb.



Úrad geodézie, kartografie a katastra Slovenskej republiky	Okres	Ružomberok	Obec	Ružomberok	Katastrálne územie	Ružomberok
	Číslo zákazky	Vektorová mapa		Mierka	1:1000	
	KÓPIA KATASTRÁLNEJ MAPY na parcelu 4301/2 Kópia je nepoužiteľná na právne úkony					
Vyhotovené automatizovaným spôsobom z ISKN	Spôsob autorizácie			Bez autorizácie		
Dátum a čas vyhotovenia	12.2.2024 11:01:37					
Údaje platné k	9.2.2024 18:00:00					



Výpis z katastra nehnuteľností

OKRES: 508 Ružomberok

OBEC: 510998 Ružomberok

KATASTRÁLNE ÚZEMIE: Ružomberok

VÝPIS Z LISTU VLASTNÍCTVA č. 4101 - čiastočný

ČASŤ A: MAJETKOVÁ PODSTATA

Parcely registra "C"

(celkom parcel1219.....)

PARCELNÉ ČÍSLO	VÝMERA v [m ²]	DRUH POZEMKU	CHARAKTE- RISTIKA	PRÍSLUŠ. K ZÚO	ČÍSLO EL	L.M.
4301/002/0	415	Ostatná plocha	29	1	1316	1614

*** Ostatné parcely registra "C" nevyžiadané ***

Legenda:

CHARAKTERISTIKA - spôsob využitia pozemku

29-Pozemok, na kt. je okrasná záhrada, ulič. a sídl. zeleň

PRÍSLUŠ. K ZÚO - príslušnosť k zastavanému územiu obce

I-Intravilán

Parcely registra "E"

(celkom parcel2.....)

PARCELNÉ ČÍSLO	VÝMERA v [m ²]	DRUH POZEMKU	CHARAKTE- RISTIKA	PRÍSLUŠ. K ZÚO	ČÍSLO EL	L.M.
-------------------	-------------------------------	-----------------	----------------------	-------------------	-------------	------

*** Parcely registra "E" nevyžiadané ***

Stavby

(celkom stavieb59.....)

SÚPISNÉ ČÍSLO	NA PARCELE ČÍSLO	DRUH STAVBY	POPIS STAVBY	INÝ ÚDAJ	LV PARCELY	L.M.
------------------	---------------------	----------------	-----------------	-------------	---------------	------

*** Stavby nevyžiadané ***

ČASŤ B: VLASTNÍCI

(celkom vlastníkov2.....)

Priezvisko, meno (názov) a miesto trvalého pobytu (sídlo) vlastníka	Podiel
--	--------

1 Mesto Ružomberok, Námestie A.Hlinku 1, Ružomberok, PSČ 03401, SR
IČO/RČ: 00315737 1/1

*** Tituly nadobudnutia nevyžiadané ***

2 Centrum voľného času Elán, Dončova 1/1441, Ružomberok, PSČ 034 01, SR
IČO/RČ: 42219213 0/0

*** Tituly nadobudnutia nevyžiadané ***

ČASŤ C. ŤARCHY

POL.VZ.

*** Ťarchy nevyžiadané ***

D. POZNÁMKY

POL.VZ.

Bez zápisu

VÝPIS JE NEPOUŽITELNÝ PRE PRÁVNE ÚKONY



14. 2. 2024

Michaela Buková



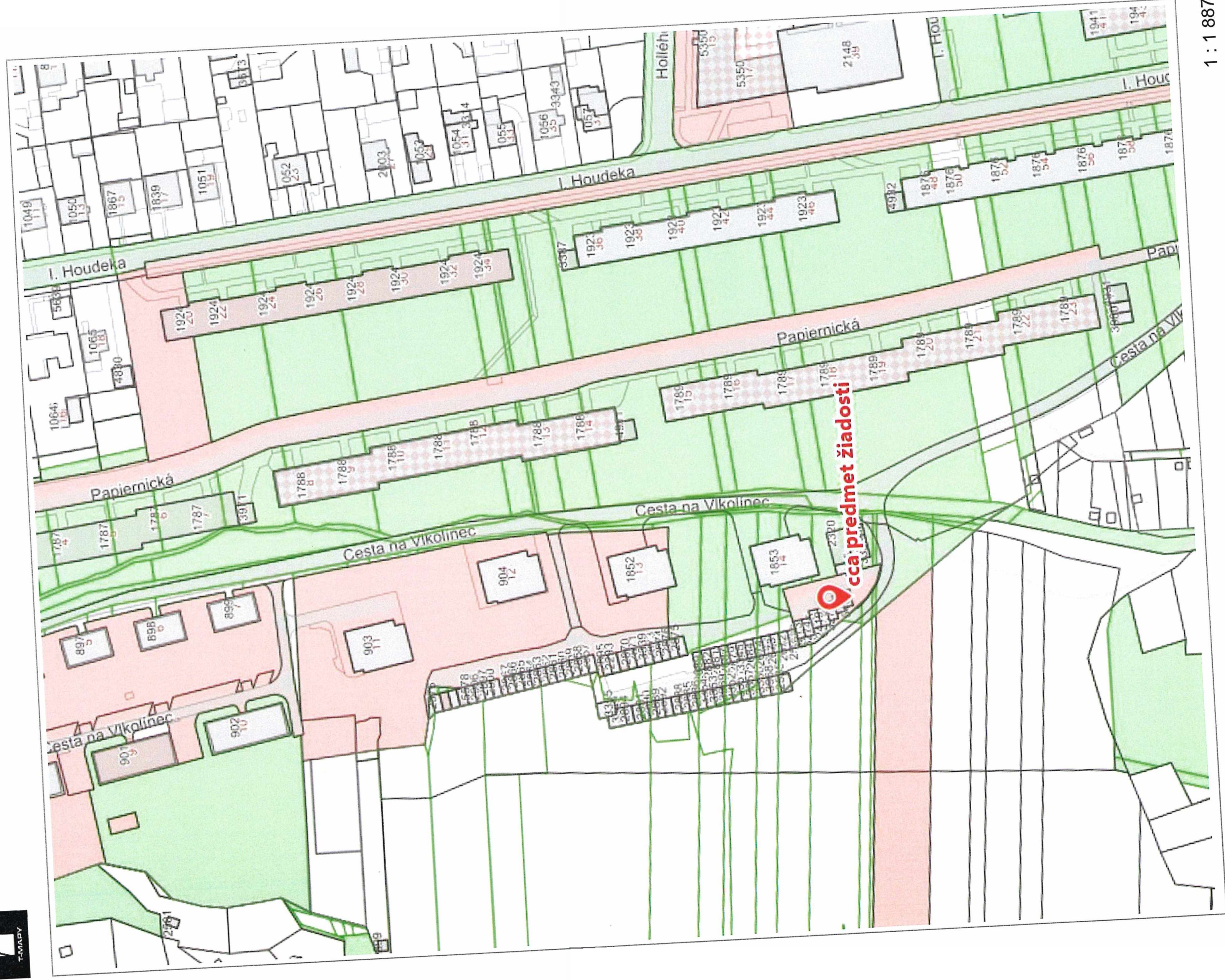
1 : 915

Ortofotomapa 2021: © GEODETICCA, s.r.o., Kataster: © ÚGKK SR, January 2024, Adresy: © MAPA Slovakia Digital s.r.o.

Vytlačené v mapovom riešení Spinbox spoločnosti © T-MAPY

14. 2. 2024

Michaela Buková



1 : 1 887

Kataster: © ÚGKK SR, January 2024, Adresy: © MAPA Slovakia Digital s.r.o.

Vytlačené v mapovom riešení Spinbox spoločnosti © T-MAPY