



A. Materiál: navrhuje sa bez diskusie

Bod rokovania	Predaj pozemku do vlastníctva žiadateľa – Juraj Pavelka - lokalita Malinô Brdo – osobitný zreteľ
Dátum rokovania MsZ	26.06. 2024
Predložené poslancom MsZ	19.06. 2024
Predkladateľ	JUDr. Katarína Šimanská – oddelenie legislatívne a právne - vedúca
Spravodajca	JUDr. Katarína Šimanská – oddelenie legislatívne a právne - vedúca
Na základe	Žiadosti doručenej dňa 26.01. 2024, Zákona SNR č. 138/1991 Zb. o majetku obcí v znení neskorších predpisov; Zásad hospodárenia a nakladania s majetkom Mesta Ružomberok, verzia 14; Rozhodnutia vedenia mesta zo dňa 13.02. 2024;
Prizvaný	-
Stanovisko MsR dňa 12.06.2024	odporúča MsZ schváliť materiál v predkladanom znení;
Stanovisko komisií	Komisia pre územné plánovanie, výstavbu a dopravu dňa 04.06.2024: odporúča MsZ schváliť materiál v predkladanom znení, Komisia pre financie, majetok a podnikateľské prostredie dňa 04. a 10.06. 2024: odporúča MsZ schváliť materiál v predkladanom znení;
Zoznam príloh	-


B. Návrh na uznesenie:

Mestské zastupiteľstvo v Ružomberku

schvaľuje:

predaj prebytočného majetku Mesta Ružomberok podľa § 9a ods. 15 písm. f) zákona SNR č.138/1991 Zb. o majetku obcí v znení neskorších predpisov a na základe ustanovenia § 15 ods. 1 v spojení s ustanovením § 21 ods. 1 písm. f) Zásad hospodárenia a nakladania s majetkom Mesta Ružomberok, verzia 14, ktoré sú zverejnené na webovom sídle mesta Ružomberok, o ktorom mestské zastupiteľstvo rozhodne trojpätinovou väčšinou všetkých poslancov.

Zámer previesť majetok týmto spôsobom a všeobecná hodnota prevádzaného majetku bola zverejnená najmenej 15 dní pred schvaľovaním prevodu mestským zastupiteľstvom na úradnej tabuli a na webovom sídle mesta Ružomberok, a iným vhodným spôsobom, pričom tento zámer bol zverejnený počas celej tejto doby až do schválenia prevodu.



Zdôvodnenie osobitného zreteľa:

Dňa 26.01.2024 bola Mestu Ružomberok doručená zo strany žiadateľa p. Juraja Pavelku „Žiadosť o kúpu nehnuteľností“, ktorou žiadateľ požiadal o odpredaj časti pozemku parc.č. EKN 4796/2 zapísaného na LV č. 6678 – podľa predloženého GP č. 36672769-031/24 ide o pozemok parc.č. CKN 14729/167 o výmere 57 m², druh pozemku trvalý trávny porast, nachádzajúci sa v lokalite Malinô Brdo. Tento pozemok je pozemkom „prilahlým“ k stavbe súp.č. 3804 – Rekreačnej chate, postavenej na pozemku parc.č. CKN 14699/1, ktorej je žiadateľ vlastníkom. Na predmetnom pozemku sa nachádzajú zariadenia prislúchajúce k nehnuteľnostiam žiadateľa, a to vodovodná prípojka, šachta, studňa a žumpa. Uvedeným dôjde ku vhodnému sceleniu predmetných nehnuteľností s nehnuteľnosťami žiadateľa, ktoré tak môžu byť plnohodnotne využité.


Predmetom predaja je pozemok:

parc.č. CKN 14729/167 o výmere 57 m², druh pozemku trvalý trávny porast, vytvorený Geometrickým plánom č. 36672769-031/24 zo dňa 19.03. 2024, vyhotoveným RGK s.r.o., Ružomerská geodetická kancelária, Ružomberok z pozemku parc.č. EKN 4796/2 o výmere 1774228 m², druh pozemku lesný pozemok, zapísaného na LV č. 6678 pre okres Ružomberok, obec a k.ú. Ružomberok,

pre kupujúceho: Juraja Pavelku, rod. Xxxx, nar. xxxx, r.č. xxxxxx/xxxx, trvalo bytom xxxxxxxxxxxxxx, občana xx, v podiele 1/1-ina do výlučného vlastníctva, **za kúpnu cenu** vo výške všeobecnej hodnoty stanovenej znaleckým posudkom, min. 40,00 €/m² pozemku podľa Prílohy č. 8 ods. 1 v spojitosti s Prílohou č. 9 (XII. zóna Rekreačné zóny – ostatné pozemky), **za účelom** majetkovoprávneho vysporiadania a scelenia s nehnuteľnosťami vo vlastníctve kupujúceho - pozemkom parc.č. CKN 14699/2 o výmere 5 m², druh pozemku zastavaná plocha a nádvorie a pozemkom parc.č. CKN 14699/1 o výmere 66 m², druh pozemku zastavaná plocha a nádvorie, na ktorom je postavená stavba s.č. 3804 Rekreačná chata (LV č.22377). Správny poplatok súvisiaci s prevodom vlastníckeho práva uhradí kupujúci.

V kúpnej zmluve bude uvedený záväzok kupujúceho neoplocovať pozemok, ktorý je predmetom predaja, pričom pri porušení tohto záväzku (podmienky zákazu oplotenia) bude kupujúcemu udelená pokuta, ktorá bude udelená opakovane v mesačných intervaloch až do odstránenia oplotenia vo výške 50% z kúpnej ceny. V prípade neodstránenia oplotenia po 12-tich opakovaných pokutách, predávajúci odstúpi od zmluvy.

V prípade potreby vyňatia predávaného pozemku (LPF, TTP), znáša náklady s tým súvisiace v celom rozsahu kupujúci.



C. Dôvodová správa


Dňa 26.01. 2024 bola Mestu Ružomberok doručená zo strany žiadateľa – p. Juraja Pavelku „Žiadosť o kúpu nehnuteľnosti“, ktorou žiadateľ požiadal o odpredaj časti pozemku parc.č. EKN 4796/2 zapísaného na LV č. 6678 – podľa predloženého GP č. 36672769-031/24 ide o pozemok parc.č. CKN 14729/167 o výmere 57 m², druh pozemku trvalý trávny porast, nachádzajúci sa v lokalite Malinô Brdo. Tento pozemok je pozemkom „priľahlým“ k stavbe súp.č. 3804 – Rekreačnej chate, postavenej na pozemku parc.č. CKN 14699/1, ktorej je žiadateľ vlastníkom. Na predmetnom pozemku sa nachádzajú zariadenia prislúchajúce k nehnuteľnostiam žiadateľa, a to vodovodná prípojka, šachta, studňa a žumpa.

Stanovisko ÚHA zo dňa 06.02. 2024: predmet žiadosti nie je v rozpore s UPN, bez pripomienok.

Stanovisko vedenia mesta zo dňa 13.02. 2024: vedenie mesta rozhodlo o predložení materiálu na rokovanie mestského zastupiteľstva vo vyššie uvedenom znení.


D. Dopad na rozpočet

V prípade schválenia predaja pozemku bude príjem do rozpočtu mesta predstavovať sumu stanovenú ZP, min. vo výške **2280,- € (57 m² * 40,00 €)**.



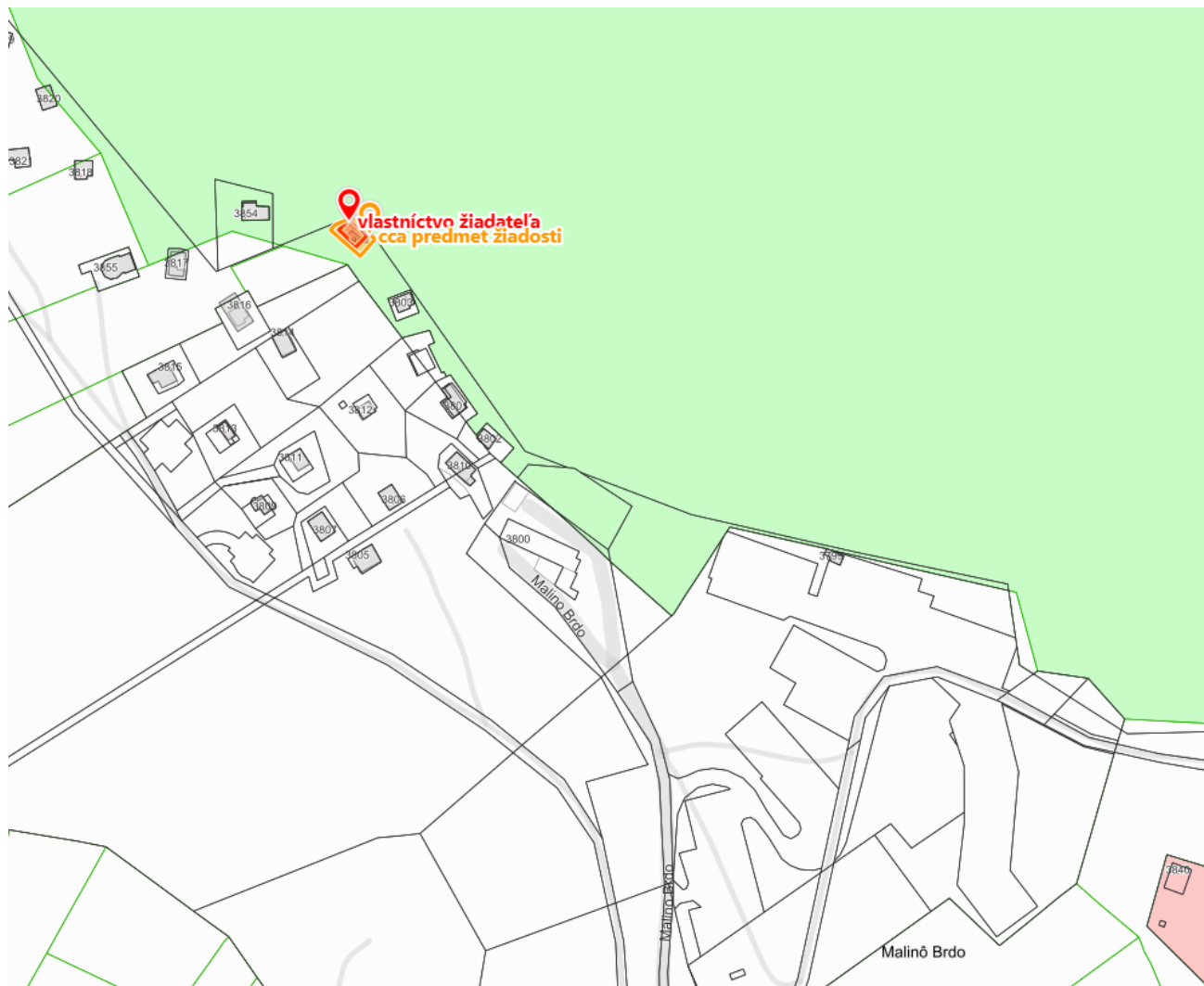
E. Grafické znázornenie:





Mesto Ružomberok

MESTSKÉ ZASTUPITELSTVO V RUŽOMBERKU






S VYŤEENŤM POZEMKOV V ZMLŤ GP UMA SŤHLASŤ

21.03.24

Návrh GP – Pracovná verzia

Geometrický plán je podkladom na právne úkony, keď údaje doterajšieho stavu výkazu výmer sú zhodné s údajmi platných výpisov z katastra nehnuteľností

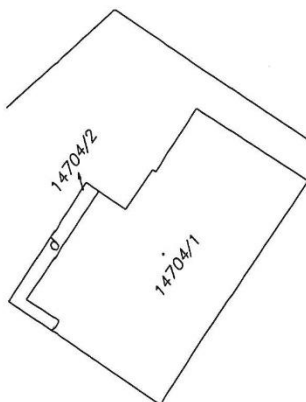
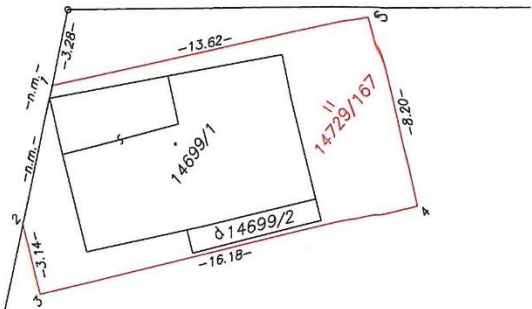
Vyhoviteľ  Ružomberská geodetická kancelária Ing. Martin Mičuda A. B. H. ul. č. 27, 03401 Ružomberok IČO: 36 62 596 Tel.: 0903 519129	Kraj <i>Žilinský</i>	Okres <i>Ružomberok</i>	Obec <i>Ružomberok</i>		
	Kat. územie <i>Ružomberok</i>	Číslo plánu <i>36672769-031/24</i>	Mapový list č. <i>Ružomberok 2-6/34</i>		
GEOMETRICKÝ PLÁN <i>na oddelenie a určenie vlastníckych práv k pozemku C-KN p.č. 14729/167</i>					
Vyhoviteľ		Autorizačne overil		Úradne overil	
Dňa: <i>19.03.2024</i>	Meno: <i>Ing. Martin Mičuda</i>	Dňa:	Meno:	Dňa:	Číslo:
Nové hranice boli v prírode označené <i>kolkmi</i>		Náležitosťami a presnosťou zodpovedá predpisom		Úradne overené podľa § 9 zákona NR SR č. 215/1995 Z.z. o geodézii a kartografii	
Záznam podrobného merania (meračský náčrt) č. <i>7275</i>		Pečiatka a podpis		Pečiatka a podpis	
Súradnice bodov označených číslami a ostatné meračské údaje sú uložené vo všeobecnej dokumentácii					

t.č. 6.50 – 1997



14524/1


RUŽOMBEROK 2-8/32
RUŽOMBEROK 2-8/34



14705

14729/1

14729/152



VÝKAZ VÝMER str. 1															
Doterajší stav					Zmeny					Nový stav					
PK vložky	Číslo parcely		Výmera		Druh pozemku	Diel	k parcele číslo	m ²	od parcely číslo	m ²	Číslo parcely	Výmera		Druh pozemku kód	Vlastník, (iná opráv. osob adresa, (sídlo)
	LV	KN-E	KN-C	ha								m ²	ha		
6678	4796/2		177	5797	lesný poz.	1	14729/167	57			(4796/2	177	5740	lesný poz.)	Doterajší
						1		4796/2		57	14729/167		57	t.t.p. 7	Pavelka Juraj
Spolu:			177	5797				57		57		177	5797		
Stav podľa registra C KN															
		14729/1	2	6214	t.t.p.						14729/1	2	6157	t.t.p. 7	Doterajší
											14729/167		57	t.t.p. 7	ako v stave právnom
Spolu:			2	6214								2	6214		
<p>Legenda: kód spôsobu využívania 7 Pozemok lúky a pasienku trvalo porastený trávami alebo pozemok dočasne nevyužívaný pre trvalý trávny porast</p> <p>Poznámka: K zápisu geometrického plánu je potrebné dobiť výnimku zo zákazu draženia podľa §22 a 23 zákona č.180/1995 Z.z.</p>															

t.č. 6.76 - 1997