

STAV	NÁVRH	VÝHLAD
Plochy cintorínov		
C1 - plochy cintorínov		
Plochy dopravných zariadení		
D1 - plochy dopravných zariadení - plochy a trasy nadradenej cestnej siete		
D2 - plochy dopravných zariadení - plochy (pozemky) a trasy železničnej dopravy		
Polyfunkčné plochy		
F1 - polyfunkčné plochy - rodinné domy individuálne + vybavenosť a služby drobného rozsahu		
F2 - polyfunkčné plochy - bytové domy + vybavenosť a služby		
F3 - polyfunkčné plochy - občianska vybavenosť - výroba - sklady		
Lesná krajina		
L1 - lesná krajina - lesy hospodárske		
L2 - lesná krajina - lesy ochranné		
L3 - lesná krajina - lesy osobitného určenia (rekreačné lesy)		
Plochy občianskeho vybavenia		
O1 - plochy občianskeho vybavenia - školy		
O2 - plochy občianskeho vybavenia - zdravotnícke zariadenia		
O3 - plochy občianskeho vybavenia - zariadenia sociálnej starostlivosti		
O4 - plochy občianskeho vybavenia - kultúrne zariadenia		
O5 - plochy občianskeho vybavenia - zariadenia telovýchovy a športu		
O6 - plochy občianskeho vybavenia nešpecifikované (obchody, stravovacie a ubytovacie zariadenia, služby, administratíva a pod.)		

STAV	NÁVRH	VÝHLAD

STAV	NÁVRH	VÝHLAD

STAV	NÁVRH	VÝHLAD

STAV	NÁVRH	VÝHLAD

STAV	NÁVRH	VÝHLAD

STAV	NÁVRH	VÝHLAD

VEREJNOPROSPEŠNÉ STAVBY:

- a) ihriská pre školy a sídliská,
- b) zariadenia sociálnej starostlivosti,
- c) rozšírenie cintorína,
- d) park pri Kalvárii, plochy zelene v centre,
- e) diaľnica D1,
- f) úpravy na ceste I/18,
- g) zberné a obslužné komunikácie,
- h) modernizácia železničnej trate,
- i) pešie chodníky a námestia,
- j) parkoviská a hromadné garáže pre osobné automobily,
- k) stavby pre verejnú zásobovanie pitnou vodou (rekonštrukcie existujúcich nevyhovujúcich vodárenských zariadení, nové prívodné potrubia, čerpacie stanice, vodojemy, zásobné potrubia, rozvodné siete vodovodu),
- l) stavby pre odvádzanie splaškových vôd (zberače verejnej kanalizácie, čerpacie stanice splaškových vôd),
- m) stavby súvisiace s odvádzaním vôd povrchového odtoku (rigoly, kryté profily, úprava nepomenovaného drobného toku - zemného kanála v miestnej časti Černová),
- n) výstavba 400 kV elektrických vedení,
- o) prepojenie 220 kV elektrických vedení,
- p) výstavba 110 kV elektrických vedení a transformovne 110/22 kV Hrboltová,
- q) trafostanice a 22 kV rozvody pre zásobovanie elektrickou energiou,
- r) dostavba a rekonštrukcia rozvodov verejného plynovodu,
- s) dostavba a rekonštrukcia horúčovodov,
- t) dostavba a rekonštrukcia telekomunikačnej siete,
- u) výstavba rýchlostnej cesty R1 vrátane všetkých vyvolaných stavieb.

ČLENENIE ÚZEMIA MESTA RUŽOMBEROK Z HĽADISKA PRIESTOROVÉHO USPORIADANIA A FUNKČNÉHO VYUŽÍVANIA:

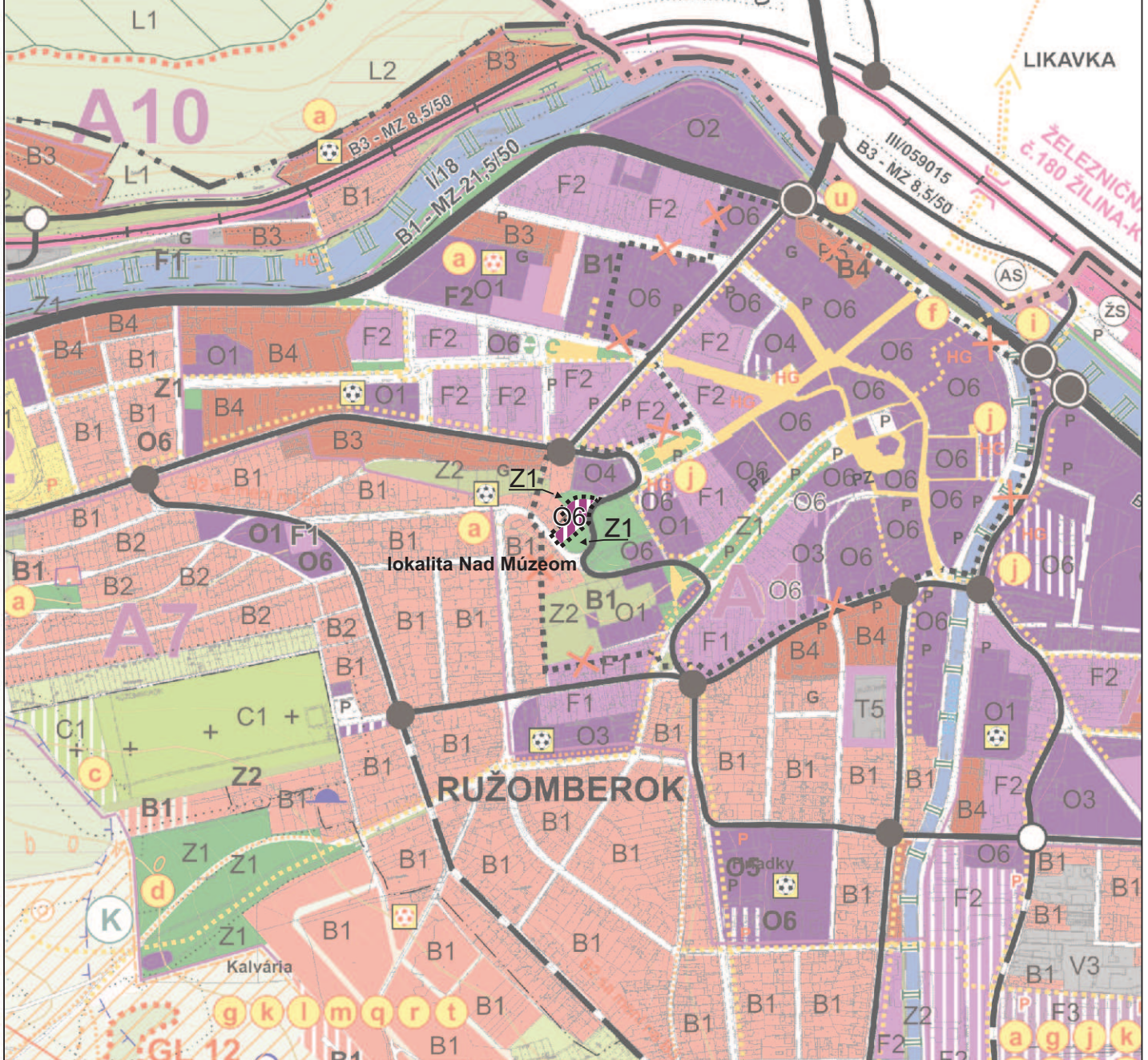
A - Jadrová časť mesta - intenzívne urbanizované územie v údolí riek Váh a Revúca, v ktorom sa nachádzajú dopravné trasy, priemyselné prevádzky, stred mesta, sídliská a plochy IBV. Ide o územie miestnych častí Ružomberok a Rybárpole

- A1 - Centrálna mestská zóna (CMZ),
- A2 - Územie v návaznosti na CMZ v smere ku Katolíckej univerzite,
- A3 - Územie v návaznosti na CMZ v smere na Vojenskú nemocnicu,
- A4 - Obytné územie (sídlisko Roveň),
- A5 - Obytné územie (sídlisko Kľačno),
- A6 - Obytné územie (sídlisko Baničné),
- A7 - Obytné územie IBV,
- A8 - Priemyselný areál Mondí,
- A9 - Priemyselný areál Rybárpole,
- A10 - Obytné územie Rybárpole,
- A11 - Vybavenosť a sklady Bystričská cesta,
- A12 - Obytné územie Solo,
- A13 - Stanica,
- A14 - Obytné územie Hríby,
- A15 - Priemyselný park Hríby,
- A16 - Priemyselná zóna Pod Dierovou

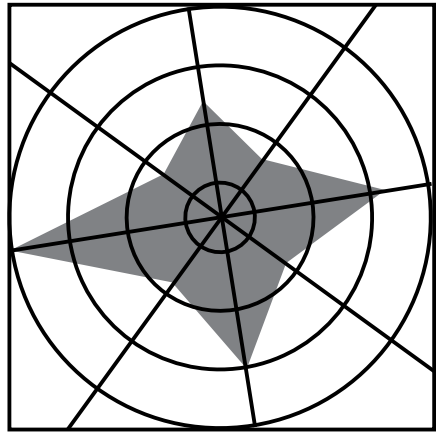
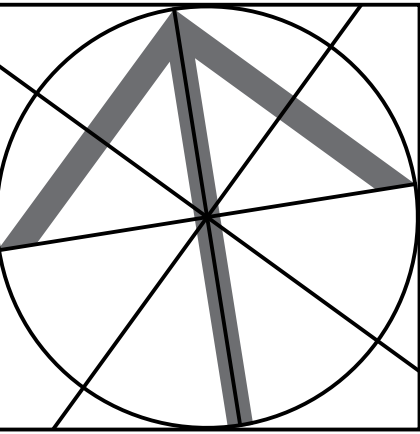
- B - Prímestské a vidiecke osídlenie
- B1 - Černová,
- B2 - Hrboltová,
- B3 - Biely Potok,
- C - Rekreačné priestory
- C1 - Hrabovo - Malinó Brdo,
- C2 - Trienská dolina - Vikolínec - Biely potok - Jazierce,
- C3 - Biely Potok - Kutiny,
- C4 - Podsúchá,
- C5 - Smrekovica,
- C6 - Štutovky,
- C7 - Čuľkovo,
- D - Ložiská nerastných surovín
- D1 - Tehliarske hliny,
- D2 - Dolomity,
- E - Poľnohospodárska krajina
- E1 - Krajinka,
- E2 - Hríby,
- E3 - Revúcka dolina,
- E4 - Vyšný Brankov,
- E5 - Nad Hrboltovou,

- F - Súvislé lesné masívy s lesohospodárskou a ekologickou funkciou
- F1 - Veľká Fatra (Smrekovica - Pulčíkovo - Šiprúň - Malinné - Sidorovo - Brdo - Tisťá hora),
- F2 - Nízke Tatry (Červená Magura - Brankov - Kundrák - Borovisko),
- F3 - Šípka Fatra (Čebrať - Radičina - Kečky),

STAV	NÁVRH	VÝHLAD
PLOCHY S PREVAHOU OBJEKTOV OBČIANSKEJ VYBAVENOSTI		
FUNKČNE ZMIEŠANÉ PLOCHY - BÝVANIE, OBČIANSKA VYBAVENOSŤ		
PLOCHY S PREVAHOU OBJEKTOV HROMADNÉHO BÝVANIA		
PLOCHY S PREVAHOU OBJEKTOV INDIVIDUÁLNEHO BÝVANIA		
PLOCHY VÝROBY A TECHNICKEJ VYBAVENOSTI		
FUNKČNE ZMIEŠANÉ PLOCHY - VÝROBA, OBČIANSKA VYBAVENOSŤ		
PLOCHY POĽNOHOSPODÁRSKÝCH DVOROV A FARIEM		
PLOCHY ŠPORTU (IHRISKÁ)		
PLOCHY S PREVAHOU REKREAČNÝCH OBJEKTOV		
CINTORÍN		
ORNÁ PÔDA		
TRVALÉ TRÁVNE PORASTY (LŪKY, PASIENKY)		
ZÁHRADY A ZÁHRADKOVÉ OSADY		
OSTATNÁ ZELEŇ		
VEREJNÁ ZELEŇ		
LESY		
VODNÉ TOKY, VODNÉ PLOCHY		
ŽELEZNIČNÁ STANICA, ŽELEZNIČNÁ ZASTÁVKA		
ŽELEZNIČNÁ TRÁŤ A PLOCHY ŽELEZNICE		
ŽELEZNIČNÁ VLEČKA		
DIAĽNICA D1		
PREDPOKLADANÁ TRASA RÝCHLOSTNEJ CESTY R1		
ZBERNÁ KOMUNIKÁCIA FUNKČNEJ TRIEDY B1		
ZBERNÁ KOMUNIKÁCIA FUNKČNEJ TRIEDY B2, B3		
KRIŽOVATKY		
OZNAČENIE FUNKČNEJ TRIEDY A KATEGÓRIE KOMUNIKÁCIE		
HLAVNÉ PEŠIE TRASY A PLOCHY		
TURISTICKÉ CHODNÍKY, ODDYCHOVÉ TRASY		
NÁUČNÝ CHODNÍK		
ODDYCHOVÉ MIESTA		
ROZHĽADŇA		
PARKOVISKÁ, GARÁŽE		



STAV	NÁVRH	VÝHLAD



SPRACOVATEĽ: ÚPN :		ING. ARCH. PETER KRAJČ	
NÁZOV VÝKRESU:		KOMPLEXNÝ VÝKRES PRIESTOROVÉHO USPORIADANIA A FUNKČNÉHO VYUŽÍVANIA ÚZEMIA S VYZNAČENOU ZÁVÄZNOU ČASŤOU RIEŠENIA A VPS	
NÁZOV DOKUMENTÁCIE:		ÚZEMNÝ PLÁN MESTA RUŽOMBEROK ZaD č.10	ROK SPRACOVANIA 04/2024
		MIERKA 1:10 000	ZIVOTNÉ PROSTREDIE
DOPRAVA	ENERGETIKA TELEKOMUNIKÁCIE	PLYN TEPLO	VODNÉ HOSPODÁRSTVO
ING. R. TISO	OCHRANA PRÍRODY		