

**ŽIADOSŤ / OBJEDNÁVKA / VYJADRENIA O EXISTENCII PODZEMNÝCH
TELEKOMUNIKAČNÝCH ZARIADENÍ
PREVÁDKOVATEĽA – ORANGE SLOVENSKO a.s.**

Dátum	21. 02. 2025
Číslo zápisu	4631/2025
Číslo spisu:	

Poradové číslo: BB - 0257/2025

Firma: Mesto Ružomberok
Meno: Bc. Antolová Jana
Adresa: Nám.A.Hlinku 1098/1, 034 01 Ružomberok
antolovaj@ruzomberok.sk
telefón: 044/4314428
IČO : 00315737
DIČ : 2021339265

Vy: MICHLOVSKY, spol. s r.o.
Zdeno Turoň
UC 2 – údržbové centrum Banská Bystrica
Kollárova 464/50, 974 01 Banská Bystrica
tel.: 0907 748 032
IČO : 36 230 537
DIČ : 2020169723

Žiadateľ / objednatel

správca PTZ Orange Slovensko, a.s.

Adresa na doručenie :

Objednávka číslo : Vaša značka:

Na základe objednávky žiadam o vydanie vyjadrenia o existencii podzemných telekomunikačných zariadení (PTZ) na stavebné práce*

OVS Klačno

Presné miesto vykonávania prác a katastrálne územie:

Ružomberok

parcelné číslo | 14049/1,14

Pre vymedzenie rozsahu prác, ktorými môžu byť PTZ dotknuté

a/* príkladám situačný výkres stavebnej akcie č.:

mierka

vyhotovený v rámci projektu s názvom

projektantom

b/* ohraničujem miesto konania prác (kde sa nevypracováva projektová dokumentácia) takto:

Podľa prílohy: katastrálna mapa

Vyjadrenie požadujem na účely:

vyhlásenie OVS Klačno

Žiadateľ:

správca PTZ:

V Banskej Bystrici dňa:

18.2.2025

Pečiatka:

Poradové číslo:

BB - 0257/2025

Vybavuje: p. Turoň, 1
p.Vengrín, 1v Banskej Bystrici,
, v Banskej Bystrici,

dňa: 18.2.2025

Stavebná akcia : OVS Klačno

Miesto, kat.územie: Ružomberok

p.č. 14049/1,14

Účel: vyhlásenie OVS Klačno

nedôjde ku stretu PTZ prevádzkovateľa Orange Slovensko a.s. Metodova 8, 821 08 Bratislava

Existujúce PTZ sú chránené ochranným pásmom. V káblovej ryhe sú uložené HDPE trubky, optické káble a spojky roznej funkčnosti. Údaje o technickom stave a počte HDPE poskytneme po zdôvodnenej potrebe pri vytýčení trasy.

Pri projektovaní stavieb dodržať priestorovú normu STN 736005 a ustanovenia zákona o elektronických komunikáciach č. 452/2021 Z.z. o ochrane sieti a zariadení. Pri križení sieti, tesných súbekoch, pri budovaní nových komunikácií a spevnených plôch pokiaľ nedochádza k prekládke, optickú trasu mechanicky chrániť žlabovaním. Všetky vynutené práce výstavbou na ochrane TKZ a prekládky trasy riešiť samostatným projektom odsúhlaseným na Orange Slovensko, a.s.. Mechanická ochrana a prekládka budú realizovné v plnej výške na náklady investora. Realizáciu prekládky PTZ Orange vykoná na základe územného rozhodnutia a " Zmluvy o preložke " so spoločnosťou Orange Slovensko a.s. nim poverená servisná organizácia. Zahájenie stavebných prác v ochrannom pásme optickej trasy oznámiť správcovi PTZ.

Upozorňujeme, že

1/ vo Vašom záujmovom území, resp. v trasách Orange Slovensko a.s., sa môžu nachádzať TKZ iných prevádzkovateľov Z/ rádiokomunikačné stavby Orange Slovensko a el. prípojky ku nim, nie sú predmetom tohto vyjadrenia

Ďalej pri akýchkoľvek prácach, ktorými môžu byť ohrozené alebo poškodené PTZ, ste povinný vykonať všetky objektívne účinné ochranné opatrenia najmä tým, že zabezpečíte:

- pred začatím zemných prác vytýčenie a vyznačenie polohy PTZ priamo na povrchu terénu objednať u správcu PTZ / vyznačenie podzemnej trasy si prevedie objednavateľ farbou alebo kolíkmi /
- preukázateľné oboznámenie pracovníkov, vykonávajúcich zemné práce, s vytýčenou a vyznačenou polohou PTZ a upozornenie pracovníkov vykonávajúcich zemné práce na možnú polohovú odchýlku +/- 30 cm skutočného uloženia PTZ od vyznačenej polohy na povrchu terénu, aby pri prácach v miestach výskytu vedení a zariadení pracovali s najväčšou opatnosťou a bezpodmienečne nepoužívali nevhodné náradie (napr. hlbice stroje) vo vzdialenosti najmenej 1,5 m od vytýčenej línie trasy na každú stranu od vyznačenej polohy PTZ,
- dodržanie zákazu prechádzania ťažkými vozidlami, kým sa nevykoná ochrana proti mechanickému poškodeniu
- nad optickou trasou dodržanie zákazu skládok a budovania zariadení, ktoré by znemožňovali prístup k PTZ
- súhlas prevádzkovateľa a správcu pri zmene nivelety nad trasou PTZ
- aby odkryté časti PTZ boli riadne zabezpečené proti prevysu, ohrozeniu a poškodeniu nepovolnou osobou
- pred záhmmom previesť zhutnenie zeminy pod HDPE trasou, obnoviť krytie a značenie (zákrytové dosky, fólia, markery)
- aby bezodkladne oznámili každé poškodenie PTZ na tel. Číslo 033 / 77 320 32 , mob. 0907 721 378
- overenie výškového a stranového uloženia PTZ ručnými sondami (vzhľadom na to, že nezodpovedáme za zmeny priestorového uloženia PTZ vykonané bez nášho vedomia),
- pred záhmmom obnažených miest PTZ prizvať pracovníka servisu ku kontrole, kde bude vystavený zápis o nepoškodení trasy, dodržania podmienok vyjadrenia prevádzkovateľa a správcu PTZ
- ďalšie podmienky prevádzkovateľa a správcu PTZ :

V záujmovom území sa nenachádzajú PTZ Orange.

Nedodržanie podmienok ochrany verejnoprospešného zariadenia PTZ je porušením právnej povinnosti podľa § 23 zákona č. 452/2021 a TZ. Toto vyjadrenie platí len v rozsahu nami overenej dokumentácie a pre rozsah prác vyznačených, alebo vymedzených v časti I. tohoto tlačiva. Vyjadrenie stráca platnosť dole uvedeným dátumom.

Vytýčenie vedenia verejnej elektronickej komunikačnej siete vykoná spoločnosť Orange Slovensko, a.s. na základe objednávky do 3 týždňov od jej doručenia. Na objednávke **uved'te číslo vyjadrenia** o existencii PTZ.

Polohu PTZ posúdil :

Vengrin

kniha plánov :	XXXX	list č. :
kniha plánov :	XXXX	list č. :
kniha plánov :	XXXX	list č. :

Za zakreslenie všetkých existujúcich PTZ do projektovej dokumentácie podľa §21 ods. 12 zákona č. 452/2021 Z.z. o elektronických komunikáciach zodpovedá projektant !

M
I
iČC

Za správcu PTZ

18.8.2025

Toto vyjadrenie stráca platnosť !



Kontakt: Slovak Telekom, a.s., Bajkalská 28, 817 62 Bratislava
číslo účtu: 2940223/7500
IČO/IČ DPH: 35 763 469/SK2020273893
Obch. register: Obchodný register Mestského súdu BA III, Sa 2081/B

MESTSKÝ ÚRAD V RUŽOMBERKU	
Dátum	04. 02. 2025
Číslo záznamu:	Číslo spravy:
2733/1921	
Prílohy/itv:	Výhľad



RE 85 677 795 4 SK
Číslo vyjadrenia: 6612501776
Cena dobierky: 46,13 Euro

Dobierka na účet
Dátum podania:
29.01.2025

38303263-1-7
11-4 U

Mestský úrad Jana Antolová
Námestie A. Hlinku 1
034 01 Ružomberok



Vyjadrenie k existencii telekomunikačných vedení a rádiových zariadení a všeobecné podmienky ochrany siete spoločnosti Slovak Telekom, a.s. a DIGI SLOVAKIA, s.r.o.*

Podľa § 21 ods. 11 zákona č. 452/2021 Z. z. o elektronických komunikáciách, pre účely územného a stavebného konania a v zmysle ďalších právnych predpisov.

Vydané pre:

Stavebník	Mestský úrad Jana Antolová	
Zaujmové územie	Názov stavby	OVS -Klačno
	Dôvod žiadosti	Stavebné povolenie
	Účel stavby	Stavba/rekonštrukcia polyfunkčného objektu
	Katastrálne územie	Ružomberok
	Parcelné číslo	14049/1,14

Číslo vyjadrenia:
6612501776

Platnosť vyjadrenia do:
27.07.2025

Dátum vydania:
27.01.2025

Žiadateľ vo svojej žiadosti vyznačil zaujmové územie a vyplnil všetky potrebné údaje pre vydanie vyjadrenia o existencii telekomunikačných vedení a rádiových zariadení (ďalej len Vyjadrenie). Žiadateľ zodpovedá za správnosť a úplnosť vyplnenej žiadosti a zároveň za to, že uvedené parcelné čísla zodpovedajú vyznačenému zaujmovému územiu v mape zobrazenej nižšie (ďalej len polygón).

Na základe Vašej žiadosti o vyjadrenie Vám Slovak Telekom, a.s. dáva nasledovné stanovisko pre vyznačené zaujmové územie.

Dôjde do styku

so sieťami elektronických komunikácií (ďalej len SEK) spoločnosti Slovak Telekom, a.s. a/alebo DIGI SLOVAKIA, s.r.o.

Slovak Telekom a.s. a DIGI SLOVAKIA, s.r.o. požadujú zahrnúť do podmienok určených stavebným úradom pre vydanie rozhodnutia o umiestnení stavby alebo stavebného povolenia Všeobecné podmienky ochrany SEK, ktoré sú neoddeliteľnou súčasťou tohto stanoviska. Zároveň je stavebník povinný rešpektovať nasledovné:

1. Existujúce zariadenia sú chránené ochranným pásmom (§23 zákona č. 452/2021 Z. z.) a zároveň je potrebné dodržať ustanovenie §108 zákona č. 452/2021 Z. z. o ochrane proti rušeniu.
2. Vyjadrenie stráca platnosť uplynutím doby platnosti uvedenej vyššie vo vyjadrení, v prípade zmeny vyznačeného polygónu, dôvodu žiadosti, účelu žiadosti, v prípade ak uvedené parcelné číslo v žiadosti nezodpovedá vyznačenému polygónu alebo ak si stavebník nesplní povinnosť podľa bodu 3.
3. Stavebník alebo ním poverená osoba je povinná v prípade ak zistil, že jeho zámer, pre ktorý podal uvedenú žiadosť je v kolízii so SEK Slovak Telekom, a.s. a/alebo DIGI SLOVAKIA, s.r.o. alebo zasahuje do ochranného pásma týchto sietí (najneskôr pred spracovaním projektovej dokumentácie stavby), vyzvať spoločnosť Slovak Telekom, a.s. na stanovenie konkrétnych podmienok ochrany alebo preloženia SEK prostredníctvom zamestnanca spoločnosti povereného správou siete:

* Spoločnosť DIGI SLOVAKIA, s.r.o., Röntgenova 26, 851 01 Bratislava, IČO: 35 701 722, spoločnosť s ručením obmedzeným zapísaná v Obchodnom registri Mestského súdu Bratislava III., oddiel Sro, vložka č. 24813/B poverila spoločnosť Slovak Telekom, a.s. na vydávanie vyjadrení podľa § 21 ods. 11 zákona č. 452/2021 Z. z. vo vzťahu k verejnej elektronickej komunikačnej sieti spoločnosti DIGI SLOVAKIA, s.r.o., na komunikáciu so žiadateľmi a na vytyčovanie vedení verejnej elektronickej komunikačnej siete spoločnosti DIGI SLOVAKIA, s.r.o. na povrchu terénu.

Číslo vyjadrenia: 6612501776



Ján Babál, jan.babal@telekom.sk, +421 44 4328456

4. V zmysle § 21 ods. 12 zákona č. 452/2021 Z. z. o elektronických komunikáciách sa do projektu stavby musí zakresliť priebeh všetkých zariadení v mieste stavby. Za splnenie tejto povinnosti zodpovedá projektant.
5. Zároveň upozorňujeme stavebníka, že v zmysle §24 zákona č. 452/2021 Z.z. je potrebné uzavrieť dohodu o podmienkach prekládky telekomunikačných vedení s vlastníkom dolknutých SEK. Bez uzavretia dohody nie je možné preložiť zrealizovať prekládku SEK.
6. Upozorňujeme žiadateľa, že v textovej časti vykonávacieho projektu musí figurovať podmienka spoločnosti Slovak Telekom, a.s. a DIGI SLOVAKIA, s.r.o. o zákaze zriaďovania skládok materiálu a zriaďovania stavebných dvorov počas výstavby na existujúcich podzemných kábloch a projektovaných trasách prekládok podzemných telekomunikačných vedení a zariadení.
7. V prípade ak na Vami definovanom území v žiadosti o vyjadrenie sa nachádza nadzemná telekomunikačná sieť, ktorá je vo vlastníctve Slovak Telekom, a.s. a/alebo DIGI SLOVAKIA, s.r.o., je potrebné zo strany žiadateľa zabezpečiť nadzemnú sieť proti poškodeniu alebo narušeniu ochranného pásma.

8. Nedodržanie vyššie uvedených podmienok ochrany zariadení je porušením povinností podľa §23 zákona č. 452/2021 Z. z. o elektronických komunikáciách v platnom znení.

9.V prípade, že žiadateľ bude so zemnými prácami alebo činnosťou z akýchkoľvek dôvodov pokračovať po tom, ako vydané vyjadrenie stratí platnosť, je povinný zastaviť zemné práce a požiadať o nové vyjadrenie.

Pred realizáciou výkopových prác je stavebník povinný požiadať o vytýčenie polohy SEK spoločnosti Slovak Telekom, a.s. a DIGI SLOVAKIA, s.r.o. na povrchu terénu. Vzhľadom k tomu, že na Vašom záujmovom území sa môžu nachádzať zariadenia iných prevádzkovateľov, ako sú napr. rádiové zariadenia, rádiové trasy, televízne káblkové rozvody, týmto upozorňujeme žiadateľa na povinnosť vyžiadať si obdobné vyjadrenie od prevádzkovateľov týchto zariadení.

10. Vytýčenie polohy SEK spoločnosti Slovak Telekom a.s. a DIGI SLOVAKIA, s.r.o. na povrchu terénu vykoná Slovak Telekom, a.s. základe objednávky zadanej cez internetovú aplikáciu na stránke:

<https://www.telekom.sk/vyjadenia>

Vytýčenie bude zrealizované do troch týždňov od podania objednávky.

11. Stavebník alebo ním poverená osoba je povinná bez ohľadu na vyššie uvedené body dodržať pri svojej činnosti aj Všeobecné podmienky ochrany SEK, ktoré tvoria prílohu tohto vyjadrenia.
12. Žiadateľ môže vyjadrenie použiť iba pre účel, pre ktorý mu bolo vystavené. Okrem použitia pre účel konaní podľa stavebného zákona a následnej realizácie výstavby, žiadateľ nie je oprávnený poskytnuté informácie a dáta ďalej rozširovať, prenajímať alebo využívať bez súhlasu spoločnosti Slovak Telekom, a.s.
13. Žiadateľa zároveň upozorňujeme, že v prípade ak plánuje napojiť nehnuteľnosť na verejnú elektronickú komunikačnú sieť úložným vedením, je potrebné do projektu pre územné rozhodnutie doplniť aj telekomunikačnú prípojku.
14. Poskytovateľ negarantuje geodetickú presnosť poskytnutých dát, Poskytnutie dát v elektronickej forme nezbavuje žiadateľa povinností požiadať o vytýčenie.
15. Prílohy k vyjadreniu:
- Všeobecné podmienky ochrany SEK
 - Situačný výkres obsahujúci záujmové územie žiadateľa

Dôležité upozornenie: § 28 zákona c. 452/2021 Z. z. o elektronických komunikáciách ukladá povinnosť, aby všetky novopostavené budovy a budovy, ktoré prechádzajú stavebnými úpravami vnútorných rozvodov, na ktorých uskutočnenie je potrebné stavebné povolenie, boli vybavené vysokorýchlostnou fyzickou infraštruktúrou v budove a prístupovým bodom k nej.

Za prevádzkovateľa sieťových elektronických komunikácií

02

Silvia Haburaj
Sekcia zriaďovania a prevádzky služieb



Všeobecné podmienky ochrany SEK

1. V prípade, že zámer stavebníka, pre ktorý podal uvedenú žiadosť, je v kolízii so SEK Slovak Telekom, a.s. a/alebo DIGI SLOVAKIA, s.r.o. alebo zasahuje do ochranného pásma týchto sietí, je stavebník po konzultácii so zamestnancom Slovak Telekom, a.s. povinný zabezpečiť:

- Ochranu alebo preloženie sietí v zmysle konkrétnych podmienok určených zamestnancom Slovak Telekom, a.s.
- Vypracovanie projektovej dokumentácie v prípade potreby premiestnenia telekomunikačného vedenia
- Odsúhlasenie projektovej dokumentácie v prípade potreby premiestnenia telekomunikačného vedenia

V lokalite predmetu Vašej žiadosti je oprávnený vykonávať práce súvisiace s preložením sietí (alebo vybudovaním telekomunikačnej prípojky) iba zmluvný partner:
Ing. Rastislav Rusňák, teletandem@mail.t-com.sk, 0911775186

UPOZORNENIE: V káblovej ryhe sa môže nachádzať viac zariadení (káble, potrubia) s rôznou funkčnosťou.

2. Pri akýchkoľvek prácach, ktorými môžu byť ohrozené alebo poškodené zariadenia, je žiadateľ povinný vykonať všetky objektívne účinné ochranné opatrenia tým, že zabezpečí:

- Pred začatím zemných prác vytýčenie a vyznačenie polohy zariadení priamo na povrchu terénu,
- Preukázateľné oboznámenie zamestnancov, ktorí budú vykonávať zemné práce, s vytýčenou a vyznačenou polohou tohto zariadenia a liež s podmienkami, ktoré boli na jeho ochranu stanovené
- Upozornenie zamestnancov vykonávajúcich zemné práce na možnú polohovú odchýlku ± 30 cm skutočného uloženia vedenia alebo zariadenia od vyznačenej polohy na povrchu terénu
- Upozornenie zamestnancov, aby pri prácach v miestach výskytu vedení a zariadení pracovali s najväčšou opatrnosťou a bezpodmienečne nepoužívali nevhodné náradie (napr. hľbiace stroje)
- Aby boli odkryté zariadenia riadne zabezpečené proti akémukoľvek ohrozeniu, krádeži a poškodeniu vo vzdialenosti 1,5 m na každú stranu od vyznačenej polohy zariadenia
- Zhutnenie zemin pod káblami pred jeho zakrytím (zasypaním)
- Bezodkladné oznámenie každého poškodenia zariadenia na telefónne číslo 12129
- Overenie výškového uloženia zariadenia ručnými sondami (z dôvodu, že spoločnosť Slovak Telekom, a.s. a DIGI SLOVAKIA, s.r.o. nezodpovedajú za zmeny priestorového uloženia zariadenia vykonané bez ich vedomia)

UPOZORNENIE: V prípade, že počas výstavby je potrebné zvýšiť, alebo znížiť krytie tel. káblov je toto možné vykonať len so súhlasom povereného zamestnanca ST.

3. V prípade požiadavky napojenia lokality, resp. objektu, na VSST (verejná sieť ST) je potrebné si podať žiadosť o určenie bodu napojenia, (www.telekom.sk).

4. Žiadame dodržať platné predpisy podľa STN 73 6005 pre priestorovú úpravu vedení v plnom rozsahu.

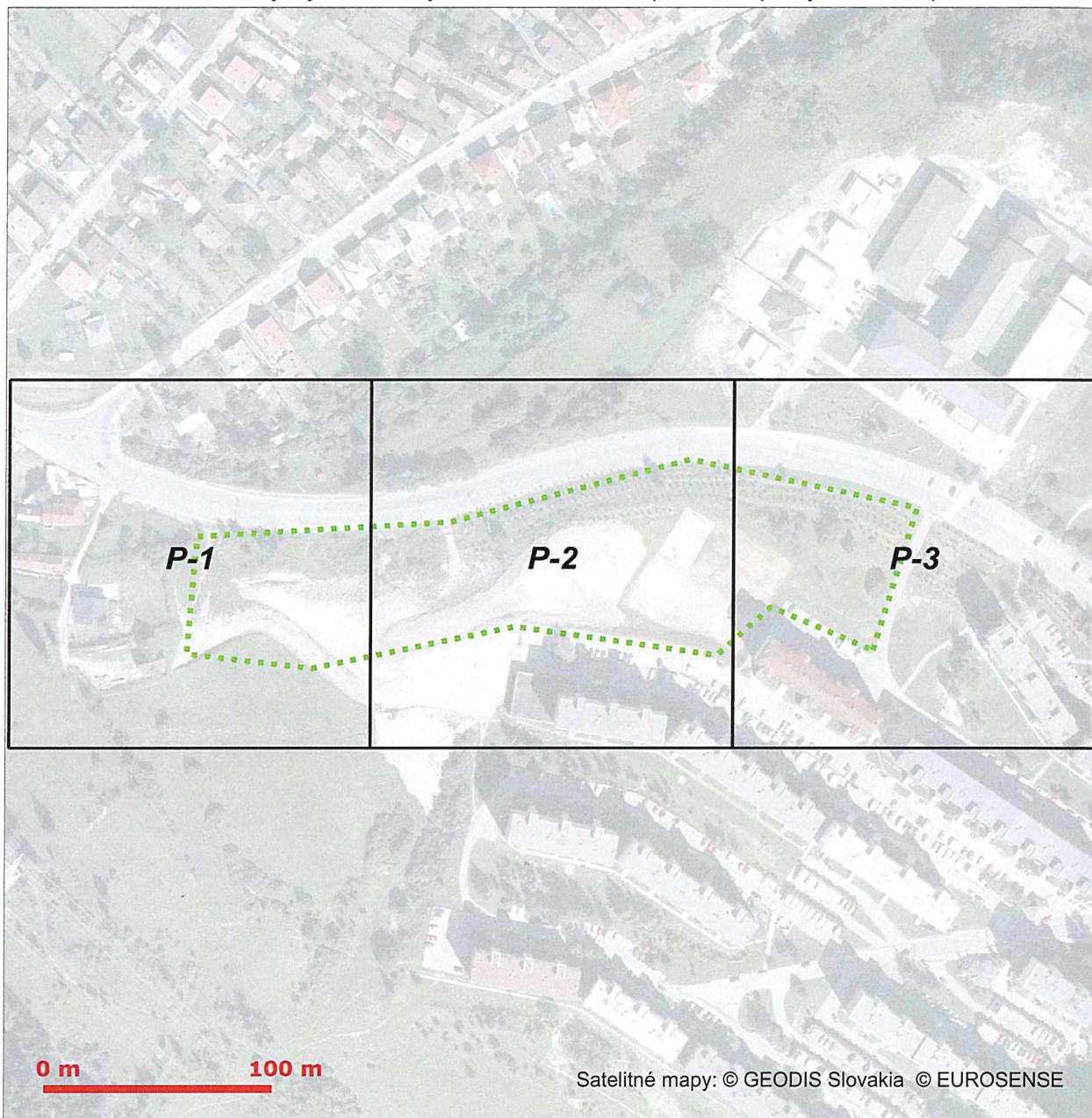


Platí iba s číslom vyjadrenia 6612501776 .
Zakreslené polohy zariadení v prílohe sú iba informatívne.

38303263-4-7



Situačný výkres zaujmového územia (klad mapových listov)

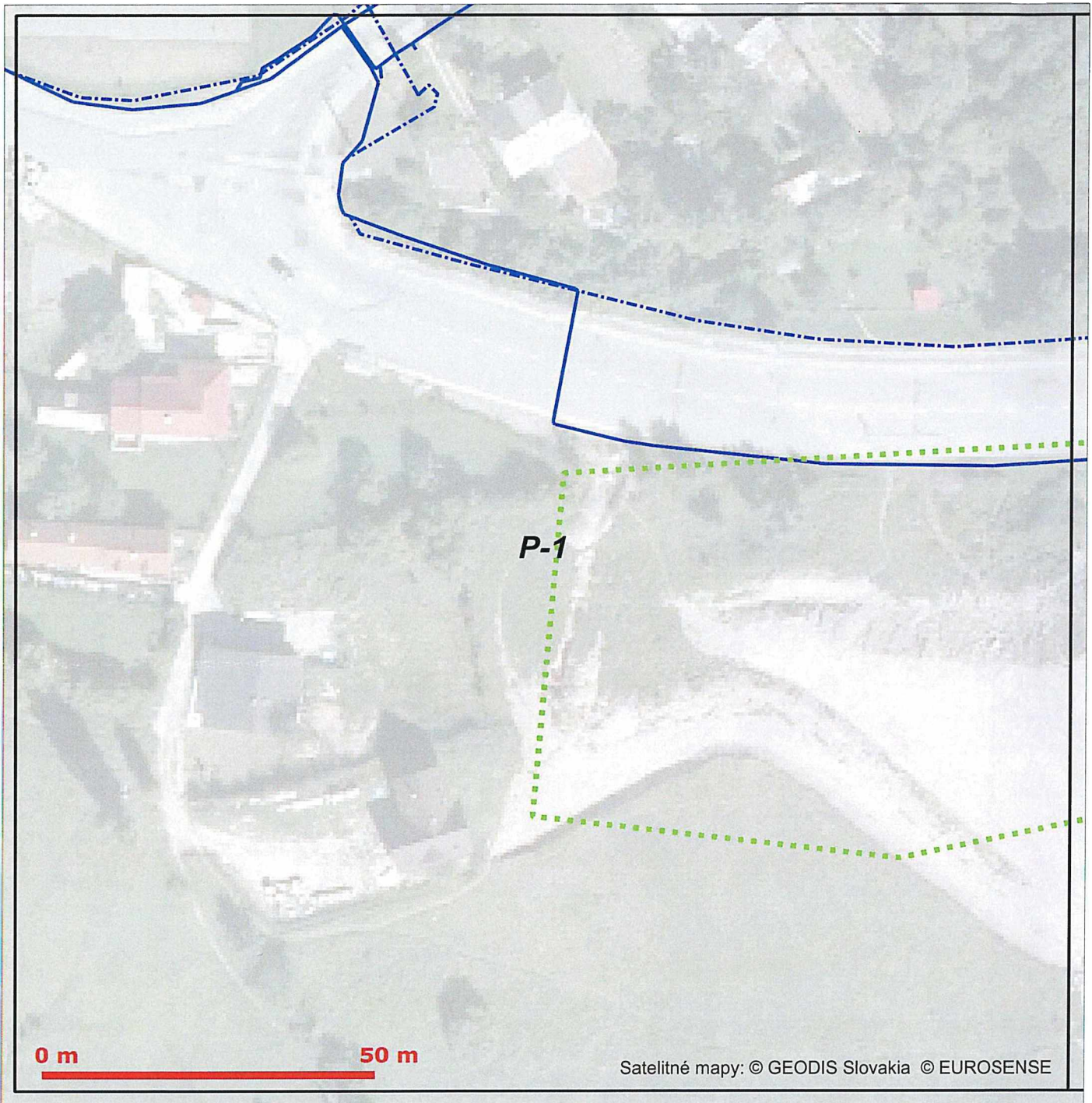


Slovak Telekom, a. s., Bajkalská 28, 817 62 Bratislava
číslo účtu: 2940223/7500
IČO/IČO DPH: 35 763 469/SK2020273893
Obchodný register Mestského súdu BA III, Sa 2081/B



Platí iba s číslom vyjadrenia 6612501776 .
Zakreslené polohy zariadení v prílohe sú iba informatívne.

Situačný výkres - list P-1



LEGENDA

- záujmové uzemie
- trasa podzemných oznamovacích vedení ST - zameraný priebeh
- trasa podzemných oznamovacích vedení ST - nezameraný priebeh
- trasa podzemných oznamovacích vedení ST - odhadovaný priebeh
- trasa káblovodu alebo kolektoru - zameraný priebeh
- trasa káblovodu alebo kolektoru - nezameraný priebeh

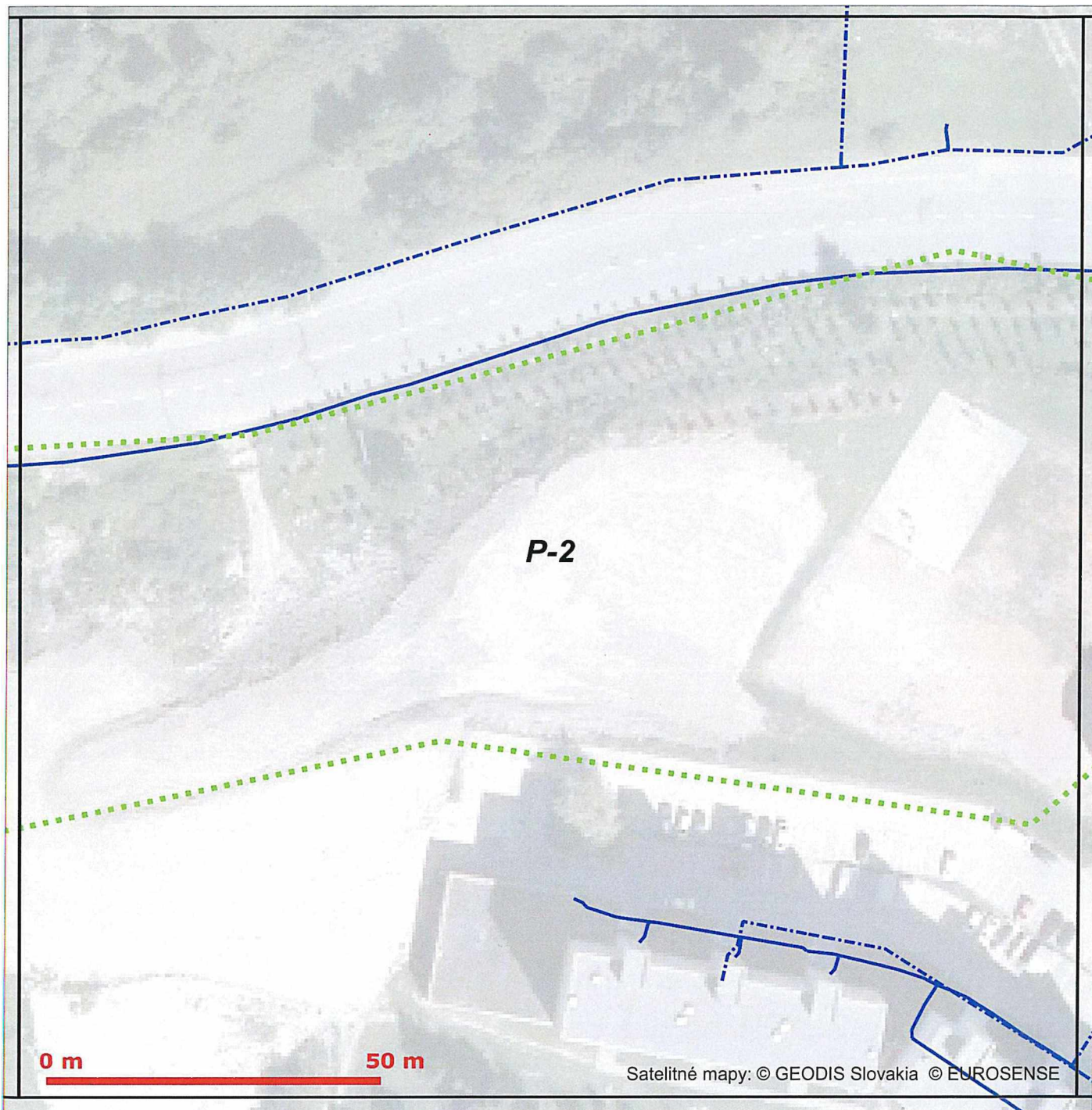
- (R) bod napojenia
- šachta káblovodu alebo kolektoru
- trasa podzemných elektrických vedení ST - zameraný priebeh
- trasa podzemných elektrických vedení ST - nezameraný priebeh
- trasa podzemných elektrických vedení ST - odhadovaný priebeh
- podz. prípojka oznam. vedenia v existujúcej trase - približný zakres
- podz. prípojka oznam. vedenia novým výkopom - približný zakres

Slovak Telekom, a. s., Bajkalská 28, 817 62 Bratislava
číslo účtu: 2940223/7500
ICO/ICO DPH: 35 763 469/SK2020273893
Obchodný register Mestského súdu BA III, Sa 2081/B





Situačný výkres - list P-2



LEGENDA	
	záujmové územie
	trasa podzemných oznamovacích vedení ST - zameraný priebeh
	trasa podzemných oznamovacích vedení ST - nezameraný priebeh
	trasa podzemných oznamovacích vedení ST - odhadovaný priebeh
	trasa káblovodu alebo kolektoru - zameraný priebeh
	trasa káblovodu alebo kolektoru - nezameraný priebeh
	bod napojenia
	šachta káblovodu alebo kolektoru
	trasa podzemných elektrických vedení ST - zameraný priebeh
	trasa podzemných elektrických vedení ST - nezameraný priebeh
	trasa podzemných elektrických vedení ST - odhadovaný priebeh
	podz. prípojka oznam. vedenia v existujúcej trase - približný zakres
	podz. prípojka oznam. vedenia novým výkopom - približný zakres

Slovak Telekom, a. s., Bajkalská 28, 817 62 Bratislava
číslo účtu: 2940223/7500
IČO/IČO DPH: 35 763 469/SK2020273893
Obchodný register Mestského súdu BA III, Sa 2081/B

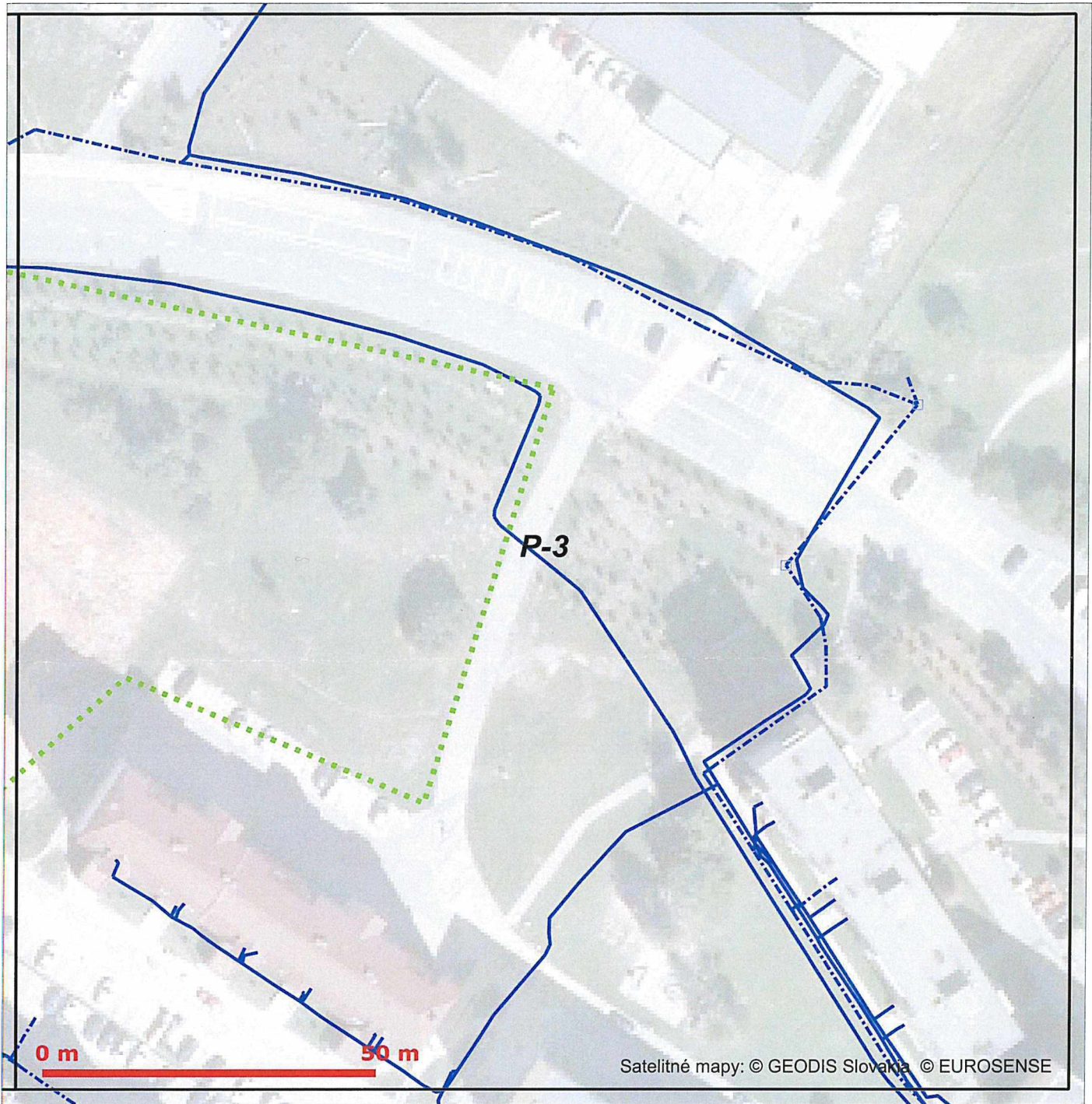




Platí iba s číslom vyjadrenia 6612501776 .
Zakreslené polohy zariadení v prílohe sú iba informatívne.

Situačný výkres - list P-3

38303263-7-7 [B]



Satelitné mapy: © GEODIS Slovakia © EUROSENSE

LEGENDA	
	záujmové územie
	trasa podzemných oznamovacích vedení ST - zameraný priebeh
	trasa podzemných oznamovacích vedení ST - nezameraný priebeh
	trasa podzemných oznamovacích vedení ST - odhadovaný priebeh
	trasa káblovodu alebo kolektoru - zameraný priebeh
	trasa káblovodu alebo kolektoru - nezameraný priebeh
	bod napojenia
	šachta káblovodu alebo kolektoru
	trasa podzemných elektrických vedení ST - zameraný priebeh
	trasa podzemných elektrických vedení ST - nezameraný priebeh
	trasa podzemných elektrických vedení ST - odhadovaný priebeh
	podz. prípojka oznam. vedenia v existujúcej trase - približný zakres
	podz. prípojka oznam. vedenia novým výkopom - približný zakres

Slovak Telekom, a. s., Bajkalská 28, 817 62 Bratislava
číslo účtu: 2940223/7500
IČO/IČO DPH: 35 763 469/SK2020273893
Obchodný register Mestského súdu BA III, Sa 2081/B



ZÁPIS z vytyčenia plynárenského zariadenia

Údaje o objednávke

Číslo objednávky	00023VPZ040225	Dôvod vytyčenia	kúpa/predej, alebo iný prevod nehnuteľnosti
Dátum objednávky	04.02.2025	Vydané vyjadrenie	bez vyjadrenia

Údaje o vytyčovaní

Číslo zákazky SPP-D	Dátum vytyčovania 11. 2. 2025		
Doprava na miesto (od - do) 077	Vytyčovanie (od - do) 11. 2. 2025	Doprava z miesta (od - do) 19. 2. 2025	
Výrobné číslo prístroja	Trasovací prístroj (od - do) 311 - 11041		

Údaje o žiadateľovi vytyčenia

Meno, priezvisko/obchodné meno	Mesto Ružomberok	IČO	00315737
Obec	Ružomberok	PSČ	03401
Ulica	Nám. A. Hlinku	Číslo domu	1
E-mail	antolova@ruzomberok.sk	Telefón	0915572082

Špecifikácia záujmového územia (miesto vytyčenia)

Obec	Ružomberok	Číslo parcely	14049/1,14
Katastrálne územie	Ružomberok	Orientačné čísla (od - do)	
Ulica 1	Klačno	Orientačné čísla (od - do)	
Ulica 2		Orientačné čísla (od - do)	
Bližšie informácie			

Charakteristika a rozsah vytyčených plynárenských zariadení

Plynárenské zariadenie:	plynovod VTL <input type="checkbox"/>	plynovod STL <input checked="" type="checkbox"/>	plynovod MTL <input type="checkbox"/>	elektrický kábel <input type="checkbox"/>	
Materiál plynovodu:	oceľ <input type="checkbox"/>	plast <input checked="" type="checkbox"/>	sklolaminát <input type="checkbox"/>		
Dimenzia(e) plynovodu:	D 160				
Dĺžka plynovodov:	30 m	Počet prípojk:	2 ks	Dĺžka káblov:	m
Hĺbka plynovodov:	Miesta s orientačne vytyčenou hĺbkou uloženia plynovodu sú vyznačené v mapovom podklade.				
Spôsob vytyčenia:	vykonané fyzicky prístrojom <input type="checkbox"/>	vykonané podľa prevádzkovej dokumentácie <input type="checkbox"/>			
Vyznačenie trasy:	kolíkmi <input type="checkbox"/>	farbou <input checked="" type="checkbox"/>	iné <input type="checkbox"/>		
Vytyčenie je v súlade s Geografickým informačným systémom:	ÁNO <input checked="" type="radio"/>		NIE <input type="radio"/>		
Vyznačenie zmien zameraných na 2 pevné body v mapovom podklade:	ÁNO <input type="radio"/>		NIE <input checked="" type="radio"/>		

Údaje o zemných prácach plánovaných žiadateľom

Realizácia zemných prác	ÁNO <input type="radio"/>	NIE <input checked="" type="radio"/>
Plánovaný začiatok zemných prác	Plánované ukončenie zemných prác	
V prípade odhalenia plynárenského zariadenia bezodkladne kontaktujte zástupcu SPP-D ešte pred zasypáním výkopu: tozef.kvasnica@spp-distribucia.sk		

Zoznam príloh

<input checked="" type="checkbox"/> Podpísaný mapový podklad vytyčovaných plynárenských zariadení	Počet listov: //
---	------------------

Potvrdenie zápisu o vytyčení

Za žiadateľa:	Za SPP - distribúcia, a. s.
Meno <u>ANTOL (L)</u>	Meno <u>Antolova</u>
Podpis <u>[podpis]</u>	Podpis <u>[podpis]</u>
Žiadateľ vytyčenia svojím podpisom potvrdzuje, že: • vytyčenie plynárenského zariadenia bolo vykonané podľa jeho požiadaviek a vyššie uvedené skutočnosti berie na vedomie • tento Zápis z vytyčenia plynárenských zariadení je zároveň dokladom o vykonaní a prevzatí prác, ktorý bude prílohou faktúry • vytyčenie je platné 6 mesiacov od dátumu vytyčovania.	

Upozornenie: určenie miesta uloženia plynárenských zariadení smerovo a hĺbkovo v teréne pomocou vytyčovacieho prístroja, poskytuje aj pri zachovaní všetkej odbornej starostlivosti len orientačný údaj o ich uložení, ktorý nie je možné považovať za údaj presný, a to najmä, avšak nielen vzhľadom na technické a fyzikálne princípy, na ktorých je technológia vytyčovania podzemných vedení založená, možnú prítomnosť rušivých prvkov a vplyvov bežne sa v teréne vyskytujúcich, resp. ďalšie faktory spôsobujúce výstupy vytyčovania skreslíť, pričom za jedinú spoľahlivú a bezpečnú metódu určenia miesta uloženia podzemných vedení možno považovať ich odhalenie ručným výkopom (sondou).

UPOZORNENIE O PODMIENKACH VYKONÁVANIA PRÁČ V OCHRANOM PÁSME PLYNÁRENSKÉHO ZARIADENIA A INFORMÁCIA O ZÁKLADNÝCH BEZPEČNOSTNÝCH ZÁSADÁCH

Podľa ust. § 79 zákona č. 251/2012 Z.z. o energetike a o zmene niektorých zákonov v znení neskorších predpisov (ďalej len „zákon o energetike“) môžu osoby **vykonávať činnosti a zriaďovať stavby v ochrannom pásme plynárenského zariadenia iba so súhlasom prevádzkovateľa distribučnej siete a za podmienok určených prevádzkovateľom siete.**

Podľa ust. § 80 zákona o energetike môžu osoby **zriaďovať stavby v bezpečnostnom pásme iba po predchádzajúcom súhlase prevádzkovateľa distribučnej siete.**

Spoločnosť SPP – distribúcia, a.s., Mlynské nivy 44/b, 825 11 Bratislava, IČO: 35 910 739 (ďalej len „SPP-D“) ako prevádzkovateľ distribučnej siete plynu v dotknutom území, týmto upozorňuje, že vykonávanie akýchkoľvek činností v ochrannom pásme plynárenského zariadenia je možné **len na základe konkrétneho a individuálneho súhlasného vyjadrenia SPP-D vydaného na základe žiadosti osoby, ktorá bude činnosť vykonávať, alebo jej vykonávanie zabezpečuje.**

Pokiaľ v súhlasnom vyjadrení SPP-D s vykonávaním činností v ochrannom pásme plynárenského zariadenia nie je uvedené inak, platia vždy nižšie uvedené základné bezpečnostné zásady:

1. Všetky práce, vrátane zemných prác, je vo vzdialenosti menšej ako 1,5 m od vysokotlakého (ďalej ako „VTL“) plynovodu, resp., 1,0 m od nízkotlakého (ďalej ako „NTL“) a stredotlakého (ďalej ako „STL“) plynovodu, nutné vykonávať **VÝHRADNE RUČNE**, bez použitia strojov, a to tak pokiaľ ide o výkopové ako aj bezvýkopové technológie, či akékoľvek iné činnosti.
2. Je **ZAKÁZENÉ**:
 - a. použitie akéhokoľvek stroja na vykonávanie akýchkoľvek prác vo vzdialenosti menšej ako 1,5 m od VTL plynovodu, resp. menšej ako 1,0 m od NTL/STL plynovodu,
 - b. akýmkoľvek spôsobom zasahovať do plynárenských zariadení bez predchádzajúceho písomného súhlasu SPP-D,
 - c. znižovať alebo zvyšovať vrstvu zeminy nad plynárenským zariadením bez predchádzajúceho písomného súhlasu SPP-D,
 - d. umiestňovať stavby a zriaďovať skládky na trase plynárenského zariadenia.
 - e. prechádzanie ťažkých vozidiel a mechanizmov nad plynárenským zariadením, ktoré nie je chránené proti mechanickému poškodeniu.
3. Stavebník je povinný **oznámiť SPP-D termín začatia prác** v ochrannom pásme plynárenských zariadení prostredníctvom online formuláru zverejneného na webovom sídle SPP-D www.spp-distribucia.sk (časť E-služby) **najneskôr 3 pracovné dni pred začatím plánovaných prác.**
4. Pred realizáciou akýchkoľvek prác vo vzdialenosti menšej ako 1,5 m od VTL plynovodu, resp. menšej ako 1,0 m od NTL/STL plynovodu **iným spôsobom ako ručne**, je stavebník **povinný** v mieste križovania (resp. priblíženia) **obnažiť** plynárenské zariadenie **ručne kopanou kontrolnou sondou.**
5. Ak zemné práce vo vzdialenosti menšej ako 1,5 m od VTL plynovodu, resp. menšej ako 1,0 m od NTL/STL plynovodu **nie je možné realizovať výhradne ručne alebo bezvýkopovou metódou s ručne kopanými kontrolnými sondami**, stavebník je **povinný** predložiť SPP-D realizačnú projektovú dokumentáciu a **požiadať o stanovenie podmienok** na vykonávanie prác.
6. Akékoľvek poškodenie plynárenského zariadenia alebo izolácie plynárenského zariadenia je potrebné neodkladne hlásiť na: poruchovú nonstop linku SPP-D tel. č. **0850 111 727**, nedodržanie tejto zásady môže viesť k vážnemu ohrozeniu života, zdravia a majetku verejnosti.
7. Porušením vyššie uvedených zásad môže dôjsť k spáchaniu správneho deliktu, za ktorý môže Úrad pre reguláciu sieťových odvetví podľa ust. § 91 ods. 1 písm. b) zákona o energetike uložiť pokutu vo výške od 300 Eur do 150.000 Eur alebo k spáchaniu trestného činu všeobecného ohrozenia podľa ust. § 284 alebo ust. § 285 prípadne trestného činu poškodzovania a ohrozovania prevádzky všeobecne prospešného zariadenia podľa ust. § 286 alebo ust. § 288 zákona č. 300/2005 Z. z. Trestný zákon, za ktoré môže byť uložený aj trest odňatia slobody.

Pre vylúčenie akýchkoľvek pochybností, vyššie uvedené bezpečnostné zásady sa vzťahujú na všetky činnosti v ochrannom pásme plynárenských zariadení, a to aj v prípade ak boli vytýčené, ale ich vytýčenie nebolo zaznamenané v Zázname z vytýčenia plynárenského zariadenia, alebo ak neboli vytýčené vôbec, a to za predpokladu, že iný všeobecne záväzný predpis, technické pravidlá alebo Slovenské technické normy („STN“) nestanovujú pre daný konkrétny typ plynárenského zariadenia alebo vykonávanú činnosť prísnejšie podmienky.

Vyššie uvedené základné bezpečnostné zásady žiadnym spôsobom, a to ani čiastočne, nenahrádzajú súhlas SPP-D s vykonávaním činností v ochrannom pásme plynárenských zariadení ako ani súhlas s umiestnením stavby v ochrannom alebo bezpečnostnom pásme plynárenských zariadení.

Ako prevádzkovateľ distribučnej siete dovoľujeme si Vás upozorniť, že pre bezpečné vykonávanie činností v ochrannom pásme plynárenských zariadení je nevyhnutné individuálne posúdenie každej jednotlivej situácie a určenie osobitných podmienok, ktoré je možné vykonať len a jedine na základe Vašej žiadosti obsahujúcej dostatočné informácie o Vami plánovanej činnosti v ochrannom pásme.

Pri prácach v ochrannom pásme plynárenských zariadení je nutné dodržiavať aj ustanovenia nasledovných predpisov:

- Zákon č. 251/2012 Z.z. o energetike a o zmene a doplnení niektorých zákonov v platnom znení,
- Zákon č. 455/1991 Zb. o živnostenskom podnikaní (živnostenský zákon) v platnom znení,
- Zákon č. 50/1976 Zb. o územnom plánovaní a stavebnom poriadku (stavebný zákon) v platnom znení,
- Zákon č. 40/1964 Zb. Občiansky zákonník v platnom znení,
- Vyhláška MPSVaR SR č. 147/2013 Z.z., ktorou sa ustanovujú podrobnosti na zaistenie bezpečnosti a ochrany zdravia pri stavebných prácach a prácach s nimi súvisiacich a podrobnosti o odbornej spôsobilosti na výkon niektorých pracovných činností v platnom znení,
- Technické normy : STN 73 6005 a STN 73 3050,
- Technické pravidlá plyn: TPP 700 02, TPP 701 03, TPP 906 01.


Toto upozornenie je neoddeliteľnou súčasťou Zápisu z vytýčenia plynárenského zariadenia.

Žiadateľ vytýčenia svojím podpisom potvrdzuje, že si toto upozornenie prečítal a porozumel mu a že so znením upozornenia oboznámi aj zástupcov zhotoviteľa zemných prác (v prípade, že tieto nerealizuje sám).

Žiadateľ (meno, priezvisko a podpis osoby prítomnej pri vytýčení)

Ružomberok, Klačno, Číslo parcely
14049/1,14

Distribúcia **SPP**



Dátum: 04.02.2025

Vytvoril: kovacikd

M 1:1000

0m 10m 20m 30m 40m 50m 60m



Použitie v súlade s internými predpismi.

© SPP - distribúcia, a.s.; ÚGKK SR

Jana Antolova

Od: Homola Dávid <david.homola@vsr.sk>
Odoslané: streda 22. januára 2025 8:48
Komu: Jana Antolova
Predmet: RE: snímka
Prílohy: Klačno.pdf

Pozdravujem Vás. V prílohe Vám posielam orientačný náčrt kadiaľ na uvedenej parcele prechádzajú vedenia IS v správe a majetku našej spoločnosti. Vyznačené hrubou červenou čiarou.
Z uvedeného vyplýva, že naše IS na uvedenej parcele síce sú, ale nie sú prekážkou riešenia danej lokality zastavaním.

Dávid Homola
Technický vedúci
Vodárenská spoločnosť Ružomberok, a.s.

adresa: Pri Váhu 6, 034 06 Ružomberok
web: www.vsr.sk

-----Original Message-----

From: Jana Antolova <antolova@ruzomberok.sk>
Sent: Wednesday, January 22, 2025 8:32 AM
To: Homola Dávid <david.homola@vsr.sk>
Subject: snímka

Dobrý deň,

Posielam snímku o ktoré pozemky sa jedná , je to Klačno Ďakujem


S pozdravom



Vodárenská

22. 1. 2025

Anonymný používateľ



1 : 1 402

Spinbox T-MAPY, Orisfotomapa 2024. © SURVEYE, s.r.o., Kataster © UCKK SR, December 2024

Čeně v zmluvnom riešení Spinbox spoločnosti ID T-MAPY